

Der aktuelle Unnaer Abfallkalender 2012.

Wir von den Stadtbetrieben – immer für Sie da!



JANUAR

1	SONNTAG 52. KW	NEUJAHR				
2	MONTAG 1. KW		1	0	1	0A
3	DIENSTAG		3	2	3	2A
4	MITTWOCH	0-3	5	4	5	4A
5	DONNERSTAG	4-7	7	6	7	6A
6	FREITAG	8-9	9	8	9	8A
7	SAMSTAG					
8	SONNTAG					
9	MONTAG 2. KW		0	1	1B	
10	DIENSTAG		2	3	3B	
11	MITTWOCH		4	5	5B	
12	DONNERSTAG		6	7	7B	
13	FREITAG			8	9	9B
14	SAMSTAG					
15	SONNTAG					
16	MONTAG 3. KW		1	0	0	0B
17	DIENSTAG		3	2	2	2B
18	MITTWOCH	0-3	5	4	4	4B
19	DONNERSTAG	4-7	7	6	6	6B
20	FREITAG	8-9	9	8	8	8B
21	SAMSTAG					
22	SONNTAG					
23	MONTAG 4. KW		0	1	1A	
24	DIENSTAG		2	3	3A	
25	MITTWOCH		4	5	5A	
26	DONNERSTAG		6	7	7A	
27	FREITAG			8	9	9A
28	SAMSTAG					
29	SONNTAG					
30	MONTAG 5. KW		1	0	1	0A
31	DIENSTAG		3	2	3	2A






FEBRUAR





1	MITTWOCH	0-3	5	4	5	4A
2	DONNERSTAG	4-7	7	6	7	6A
3	FREITAG	8-9	9	8	9	8A
4	SAMSTAG					
5	SONNTAG					
6	MONTAG 6. KW		0	1	1B	
7	DIENSTAG		2	3	3B	
8	MITTWOCH		4	5	5B	
9	DONNERSTAG		6	7	7B	
10	FREITAG			8	9	9B
11	SAMSTAG					
12	SONNTAG					
13	MONTAG 7. KW		1	0	0	0B
14	DIENSTAG		3	2	2	2B
15	MITTWOCH	0-3	5	4	4	4B
16	DONNERSTAG	4-7	7	6	6	6B
17	FREITAG	8-9	9	8	8	8B
18	SAMSTAG					
19	SONNTAG					
20	MONTAG 8. KW		0	1	1A	
21	DIENSTAG		2	3	3A	
22	MITTWOCH		4	5	5A	
23	DONNERSTAG		6	7	7A	
24	FREITAG			8	9	9A
25	SAMSTAG					
26	SONNTAG					
27	MONTAG 9. KW		1	0	1	0A
28	DIENSTAG		3	2	3	2A
29	MITTWOCH	0-3	5	4	5	4A

Gebührenmarke 2011 ist auch für das Jahr 2012 gültig!

MÄRZ

1	DONNERSTAG	4-7	7	6	7	6A
2	FREITAG	8-9	9	8	9	8A
3	SAMSTAG					
4	SONNTAG					
5	MONTAG 10. KW		0	1	1B	
6	DIENSTAG		2	3	3B	
7	MITTWOCH		4	5	5B	
8	DONNERSTAG		6	7	7B	
9	FREITAG			8	9	9B
10	SAMSTAG					
11	SONNTAG					
12	MONTAG 11. KW		1	0	0	0B
13	DIENSTAG		3	2	2	2B
14	MITTWOCH	0-3	5	4	4	4B
15	DONNERSTAG	4-7	7	6	6	6B
16	FREITAG	8-9	9	8	8	8B
17	SAMSTAG					
18	SONNTAG					
19	MONTAG 12. KW		0	1	1A	
20	DIENSTAG		2	3	3A	
21	MITTWOCH		4	5	5A	
22	DONNERSTAG		6	7	7A	
23	FREITAG			8	9	9A
24	SAMSTAG					
25	SONNTAG					
26	MONTAG 13. KW		1	0	1	0A
27	DIENSTAG		3	2	3	2A
28	MITTWOCH	0-3	5	4	5	4A
29	DONNERSTAG	4-7	7	6	7	6A
30	FREITAG	8-9	9	8	9	8A
31	SAMSTAG		0	1	1B	

-  14-tägliche Abfuhr der Biotonne (Bezirke siehe Straßenverzeichnis)
-  4-wöchentliche Restmüllabfuhr (Bezirke siehe Straßenverzeichnis)
-  14-tägliche Restmüllabfuhr (Bezirke siehe Straßenverzeichnis)
-  4-wöchentliche Abfuhr Papiertonne (Bezirke siehe Straßenverzeichnis)
-  14-tägliche Abfuhr Gelber Sack (Bezirke siehe Straßenverzeichnis)

-  Die Abfuhr der 1.100 l-Restmüllgefäße findet im gewohnten Rhythmus statt.
-  Sperrmüll (Karte siehe letzte Seite)
-  Sondermüllsammelstation (Servicehof, weitere Infos Seite 11)
-  Weihnachtsbaumabfuhr

Liebe Mitbürgerinnen und Mitbürger,

wir freuen uns Ihnen auch für das Jahr 2012 den Abfallkalender der Stadtbetriebe Unna in der bewährten Art und Weise vorzulegen. Wie gewohnt finden Sie hier Termine, Tipps und Ansprechpartner zum Thema Abfallentsorgung in unserer Stadt.

Neben dieser gedruckten Ausgabe möchten wir auch auf unseren **Online-Kalender** hinweisen. Hier können Sie Ihre individuellen Entsorgungstermine in Ihrer Straße einsehen und ausdrucken.

Unter **www.stadtbetriebe-unna.de** finden Sie darüber hinaus noch weitere Informationen zur Abfallwirtschaft und zu den Aufgaben der Stadtbetriebe Unna.

In unserem **Kundenzentrum** in der Viktoriastraße beraten wir Sie auch gern persönlich.

Alles Gute für das neue Jahr,
Ihre Stadtbetriebe Unna

Veränderungen zum Vorjahr:

- Gebührenmarke 2011 ist auch für das Jahr 2012 gültig!



INHALTSVERZEICHNIS

Seite 4	Biomüllentsorgung Restmüllentsorgung
Seite 6	Entsorgung der Gelben Säcke Bezugsquellen
Seite 8	Altpapierentsorgung
Seite 9–10	Standortliste für Glascontainer
Seite 11	Schadstoffe Stationäre Sammelstellen Teilstationäre Sammelstellen
Seite 12	Abfallgebühren Weitere Annahmestellen
Seite 13	Servicehof – Öffnungszeiten, Preise und Annahmestoffe
Seite 14	Ansprechpartner 24-Stunden-Service
Seite 15–18	Bezirke/Sperrmüllkarte

APRIL






1 SONNTAG			
2 MONTAG 14. KW	2	3	3B
3 DIENSTAG	4	5	5B
4 MITTWOCH	6	7	7B
5 DONNERSTAG	8	9	9B
6 FREITAG KARFREITAG			
7 SAMSTAG			
8 SONNTAG OSTERSONNTAG			
9 MONTAG 15. KW OSTERMONTAG			
10 DIENSTAG	1	0	0 0B
11 MITTWOCH	3	2	2 2B
12 DONNERSTAG	0-3	5	4 4 4B
13 FREITAG	⚠️ 4-7	7	6 6 6B
14 SAMSTAG	8-9	9	8 8 8B
15 SONNTAG			
16 MONTAG 16. KW	0	1	1A
17 DIENSTAG	2	3	3A
18 MITTWOCH	4	5	5A
19 DONNERSTAG	6	7	7A
20 FREITAG	🏠	8	9 9A
21 SAMSTAG			
22 SONNTAG			
23 MONTAG 17. KW	1	0	1 0A
24 DIENSTAG	3	2	3 2A
25 MITTWOCH	0-3	5	4 5 4A
26 DONNERSTAG	4-7	7	6 7 6A
27 FREITAG	8-9	9	8 9 8A
28 SAMSTAG			
29 SONNTAG			
30 MONTAG 18. KW	0	1	1B





MAI

1 DIENSTAG MAIFEIERTAG			
2 MITTWOCH	2	3	3B
3 DONNERSTAG	4	5	5B
4 FREITAG	6	7	7B
5 SAMSTAG	8	9	9B
6 SONNTAG			
7 MONTAG 19. KW	1	0	0 0B
8 DIENSTAG	3	2	2 2B
9 MITTWOCH	0-3	5	4 4 4B
10 DONNERSTAG	4-7	7	6 6 6B
11 FREITAG	⚠️ 8-9	9	8 8 8B
12 SAMSTAG			
13 SONNTAG			
14 MONTAG 20. KW	0	1	1A
15 DIENSTAG	2	3	3A
16 MITTWOCH	4	5	5A
17 DONNERSTAG CHRISTI HIMMELFAHRT			
18 FREITAG	6	7	7A
19 SAMSTAG	8	9	9A
20 SONNTAG			
21 MONTAG 21. KW	1	0	1 0A
22 DIENSTAG	3	2	3 2A
23 MITTWOCH	0-3	5	4 5 4A
24 DONNERSTAG	4-7	7	6 7 6A
25 FREITAG	8-9	9	8 9 8A
26 SAMSTAG			
27 SONNTAG PFINGSTSONNTAG			
28 MONTAG 22. KW PFINGSTMONTAG			
29 DIENSTAG	0	1	1B
30 MITTWOCH	2	3	3B
31 DONNERSTAG	4	5	5B

JUNI

1 FREITAG	6	7	7B
2 SAMSTAG	8	9	9B
3 SONNTAG			
4 MONTAG 23. KW	1	0	0 0B
5 DIENSTAG	3	2	2 2B
6 MITTWOCH	0-3	5	4 4 4B
7 DONNERSTAG FRONLEICHNAM			
8 FREITAG	⚠️ 4-7	7	6 6 6B
9 SAMSTAG	8-9	9	8 8 8B
10 SONNTAG			
11 MONTAG 24. KW	0	1	1A
12 DIENSTAG	2	3	3A
13 MITTWOCH	4	5	5A
14 DONNERSTAG	6	7	7A
15 FREITAG	🏠	8	9 9A
16 SAMSTAG			
17 SONNTAG			
18 MONTAG 25. KW	1	0	1 0A
19 DIENSTAG	3	2	3 2A
20 MITTWOCH	0-3	5	4 5 4A
21 DONNERSTAG	4-7	7	6 7 6A
22 FREITAG	8-9	9	8 9 8A
23 SAMSTAG			
24 SONNTAG			
25 MONTAG 26. KW	0	1	1B
26 DIENSTAG	2	3	3B
27 MITTWOCH	4	5	5B
28 DONNERSTAG	6	7	7B
29 FREITAG	🏠	8	9 9B
30 SAMSTAG			

-  14-tägliche Abfuhr der Biotonne (Bezirke siehe Straßenverzeichnis)
-  4-wöchentliche Restmüllabfuhr (Bezirke siehe Straßenverzeichnis)
-  14-tägliche Restmüllabfuhr (Bezirke siehe Straßenverzeichnis)
-  4-wöchentliche Abfuhr Papiertonne (Bezirke siehe Straßenverzeichnis)
-  14-tägliche Abfuhr Gelber Sack (Bezirke siehe Straßenverzeichnis)

-  Die Abfuhr der 1.100 l-Restmüllgefäße findet im gewohnten Rhythmus statt.
-  Sperrmüll (Karte siehe letzte Seite)
-  Sondermüllsammelstation (Servicehof, weitere Infos Seite 11)
-  Weihnachtsbaumabfuhr

WAS KOMMT IN DIE BIOTONNE?

Je kleiner der Rest, desto größer der Vorteil für die Umwelt. Deshalb setzen die Stadtbetriebe Unna konsequent auf Abfalltrennung.

In die **Biotonne** gehören organische Abfälle aus Haus und Garten wie zum Beispiel:

- Grünschnitt
- Gartenabfälle
- Blumenerde
- organische Küchenabfälle
- Teebeutel, Kaffeefilter
- Sägemehl, Holzwolle

Nicht in die Biotonne gehören zum Beispiel Zigarettenkippen, Katzenstreu und Tierkot, verunreinigtes Straßenlaub und Kunststoffbeutel.

Verwenden Sie Zeitungspapier zum Auslegen, um Rückstände zu vermeiden. Fisch- und Fleischabfälle bitte in Zeitungspapier einwickeln. Kein Buntdruckpapier!



BIOMÜLLENTSORGUNG



Biomüllentsorgung (organische Abfälle aus Küche und Garten): Auch hier bieten wir Ihnen drei Tonnengrößen mit 14-täglicher Abholung an:

- 80 l • 120 l • 240 l
- 70 l **Beistellsack** (für Grünabfälle, Abholung am Tag der Biotonnenabfuhr)

TIPPS: Nutzen Sie die Angebote unseres Servicehofes (z. B. für Gartenabfälle). Die Biotonne im Winter – zumindest vor dem Abfuhrtag – möglichst frostfrei stellen.

RESTMÜLLENTSORGUNG

Hier stehen Ihnen vier Tonnengrößen mit wahlweiser 14-täglicher oder 4-wöchentlicher Abfuhr zur Verfügung:

- 80 l • 120 l • 240 l • 1.100 l
- 70 l **Beistellsack** (für gelegentlich anfallende, zusätzliche Abfallmengen Abholung am Tag der Restmüllabfuhr)

Bitte achten Sie darauf, keine schädlichen Stoffe, wie Farbreste, Batterien etc., in die Restmülltonne zu werfen. Auf den folgenden Seiten finden Sie eine Auflistung von Schadstoffen, die getrennt abgegeben werden können (siehe Seite 11).

JULI






1	SONNTAG				
2	MONTAG 27. KW	1	0	0	0B
3	DIENSTAG	3	2	2	2B
4	MITTWOCH	0-3	5	4	4B
5	DONNERSTAG	4-7	7	6	6B
6	FREITAG	8-9	9	8	8B
7	SAMSTAG				
8	SONNTAG				
9	MONTAG 28. KW	0	1	1A	
10	DIENSTAG	2	3	3A	
11	MITTWOCH	4	5	5A	
12	DONNERSTAG	6	7	7A	
13	FREITAG		8	9	9A
14	SAMSTAG				
15	SONNTAG				
16	MONTAG 29. KW	1	0	1	0A
17	DIENSTAG	3	2	3	2A
18	MITTWOCH	0-3	5	4	4A
19	DONNERSTAG	4-7	7	6	6A
20	FREITAG	8-9	9	8	8A
21	SAMSTAG				
22	SONNTAG				
23	MONTAG 30. KW	0	1	1B	
24	DIENSTAG	2	3	3B	
25	MITTWOCH	4	5	5B	
26	DONNERSTAG	6	7	7B	
27	FREITAG		8	9	9B
28	SAMSTAG				
29	SONNTAG				
30	MONTAG 31. KW	1	0	0	0B
31	DIENSTAG	3	2	2	2B





AUGUST

1	MITTWOCH	0-3	5	4	4B
2	DONNERSTAG	4-7	7	6	6B
3	FREITAG		8-9	9	8B
4	SAMSTAG				
5	SONNTAG				
6	MONTAG 32. KW	0	1	1A	
7	DIENSTAG	2	3	3A	
8	MITTWOCH	4	5	5A	
9	DONNERSTAG	6	7	7A	
10	FREITAG		8	9	9A
11	SAMSTAG				
12	SONNTAG				
13	MONTAG 33. KW	1	0	1	0A
14	DIENSTAG	3	2	3	2A
15	MITTWOCH	0-3	5	4	4A
16	DONNERSTAG	4-7	7	6	6A
17	FREITAG	8-9	9	8	8A
18	SAMSTAG				
19	SONNTAG				
20	MONTAG 34. KW	0	1	1B	
21	DIENSTAG	2	3	3B	
22	MITTWOCH	4	5	5B	
23	DONNERSTAG	6	7	7B	
24	FREITAG		8	9	9B
25	SAMSTAG				
26	SONNTAG				
27	MONTAG 35. KW	1	0	0	0B
28	DIENSTAG	3	2	2	2B
29	MITTWOCH	0-3	5	4	4B
30	DONNERSTAG	4-7	7	6	6B
31	FREITAG		8-9	9	8B

SEPTEMBER

1	SAMSTAG		STADTFEST		
2	SONNTAG		STADTFEST		
3	MONTAG 36. KW	0	1	1A	
4	DIENSTAG	2	3	3A	
5	MITTWOCH	4	5	5A	
6	DONNERSTAG	6	7	7A	
7	FREITAG		8	9	9A
8	SAMSTAG				
9	SONNTAG				
10	MONTAG 37. KW	1	0	1	0A
11	DIENSTAG	3	2	3	2A
12	MITTWOCH	0-3	5	4	4A
13	DONNERSTAG	4-7	7	6	6A
14	FREITAG	8-9	9	8	8A
15	SAMSTAG				
16	SONNTAG				
17	MONTAG 38. KW	0	1	1B	
18	DIENSTAG	2	3	3B	
19	MITTWOCH	4	5	5B	
20	DONNERSTAG	6	7	7B	
21	FREITAG		8	9	9B
22	SAMSTAG				
23	SONNTAG				
24	MONTAG 39. KW	1	0	0	0B
25	DIENSTAG	3	2	2	2B
26	MITTWOCH	0-3	5	4	4B
27	DONNERSTAG	4-7	7	6	6B
28	FREITAG	8-9	9	8	8B
29	SAMSTAG				
30	SONNTAG				

-  14-tägliche Abfuhr der Biotonne (Bezirke siehe Straßenverzeichnis)
-  4-wöchentliche Restmüllabfuhr (Bezirke siehe Straßenverzeichnis)
-  14-tägliche Restmüllabfuhr (Bezirke siehe Straßenverzeichnis)
-  4-wöchentliche Abfuhr Papiertonne (Bezirke siehe Straßenverzeichnis)
-  14-tägliche Abfuhr Gelber Sack (Bezirke siehe Straßenverzeichnis)

-  Die Abfuhr der 1.100 l-Restmüllgefäße findet im gewohnten Rhythmus statt.
-  Sperrmüll (Karte siehe letzte Seite)
-  Sondermüllsammelstation (Servicehof, weitere Infos Seite 11)
-  Weihnachtsbaumabfuhr

ENTSORGUNG DER GELBEN SÄCKE

Nach bundesweiter Ausschreibung durch das Duale System Deutschland (privatwirtschaftlich geregelte Wertstoffeffassung) im Jahr 2010 hat die Fa. REMONDIS den Leistungsvertrag zur Erfassung der Leichtverpackungen Gelbe Säcke) für den Zeitraum 2011–2013 erhalten.

So ist in unserer Stadt auch im Jahr 2012 REMONDIS eigenverantwortlich für diesen Entsorgungsbereich zuständig.



Den Abfuhrplan finden Sie im Kalenderteil.

Bitte beachten Sie:

Zusammenlegung der Abfuhrbezirke und Termine!

Mi.	Abfuhrbezirke	0 – 3
Do.	Abfuhrbezirke	4 – 7
Fr.	Abfuhrbezirke	8 – 9

Fragen?

Bei Fragen zur Abfuhr bzw. zur Gestellung der Gelben Säcke im Stadtgebiet Unna:

Niederlassung Selm: Tel. (0 25 92) 9 29-0

Grüne-Punkt-Hotline: Tel. (0 800) 1 22 32 55

BEZUGSQUELLEN

An folgenden Standorten hält die Firma REMONDIS Gelbe Säcke für Sie zur Abholung bereit:

Kundenzentrum der Stadtbetriebe Unna

Öffnungszeiten:

Mo. – Do.	08.00 – 16.00 Uhr
Fr.	08.00 – 12.30 Uhr

Servicehof der Stadtbetriebe Unna

Öffnungszeiten:

Di. – Do.	11.00 – 16.00 Uhr
Fr.	11.00 – 18.00 Uhr
Sa.	08.00 – 13.00 Uhr

Bürgerservice im Rathaus

Öffnungszeiten:

Mo. – Mi.	07.30 – 16.00 Uhr
Do.	07.30 – 18.00 Uhr
Fr.	07.30 – 12.30 Uhr
1. und 3. Sa.	09.00 – 12.00 Uhr

Umweltberatungszentrum im Rathaus

Öffnungszeiten:

Montag	08.30 – 12.30 Uhr
Dienstag	09.30 – 13.30 Uhr
Mittwoch	08.30 – 12.30 Uhr 14.00 – 16.00 Uhr
Donnerstag	09.30 – 13.30 Uhr 15.00 – 18.00 Uhr
Freitag	09.30 – 13.30 Uhr



OKTOBER






1	MONTAG 40. KW	0	1	1A
2	DIENSTAG	2	3	3A
3	MITTWOCH	TAG DER DEUTSCHEN EINHEIT		
4	DONNERSTAG	4	5	5A
5	FREITAG	6	7	7A
6	SAMSTAG	8	9	9A
7	SONNTAG			
8	MONTAG 41. KW	1	0	1 0A
9	DIENSTAG	3	2	3 2A
10	MITTWOCH	0-3	5	4 5 4A
11	DONNERSTAG	4-7	7	6 7 6A
12	FREITAG	⚠️ 8-9	9	8 9 8A
13	SAMSTAG			
14	SONNTAG			
15	MONTAG 42. KW	0	1	1B
16	DIENSTAG	2	3	3B
17	MITTWOCH	4	5	5B
18	DONNERSTAG	6	7	7B
19	FREITAG	🏠	8	9 9B
20	SAMSTAG			
21	SONNTAG			
22	MONTAG 43. KW	1	0	0 0B
23	DIENSTAG	3	2	2 2B
24	MITTWOCH	0-3	5	4 4 4B
25	DONNERSTAG	4-7	7	6 6 6B
26	FREITAG	8-9	9	8 8 8B
27	SAMSTAG			⚠️
28	SONNTAG			
29	MONTAG 44. KW	0	1	1A
30	DIENSTAG	2	3	3A
31	MITTWOCH	4	5	5A





NOVEMBER

1	DONNERSTAG	ALLERHEILIGEN		
2	FREITAG	6	7	7A
3	SAMSTAG	8	9	9A
4	SONNTAG			
5	MONTAG 45. KW	1	0	1 0A
6	DIENSTAG	3	2	3 2A
7	MITTWOCH	0-3	5	4 5 4A
8	DONNERSTAG	4-7	7	6 7 6A
9	FREITAG	8-9	9	8 9 8A
10	SAMSTAG			
11	SONNTAG			
12	MONTAG 46. KW	0	1	1B
13	DIENSTAG	2	3	3B
14	MITTWOCH	4	5	5B
15	DONNERSTAG	6	7	7B
16	FREITAG	🏠	8	9 9B
17	SAMSTAG			
18	SONNTAG			
19	MONTAG 47. KW	1	0	0 0B
20	DIENSTAG	3	2	2 2B
21	MITTWOCH	0-3	5	4 4 4B
22	DONNERSTAG	4-7	7	6 6 6B
23	FREITAG	⚠️ 8-9	9	8 8 8B
24	SAMSTAG			
25	SONNTAG			
26	MONTAG 48. KW	0	1	1A
27	DIENSTAG	2	3	3A
28	MITTWOCH	4	5	5A
29	DONNERSTAG	6	7	7A
30	FREITAG	🏠	8	9 9A

DEZEMBER

1	SAMSTAG			
2	SONNTAG			
3	MONTAG 49. KW	1	0	1 0A
4	DIENSTAG	3	2	3 2A
5	MITTWOCH	0-3	5	4 5 4A
6	DONNERSTAG	4-7	7	6 7 6A
7	FREITAG	8-9	9	8 9 8A
8	SAMSTAG			
9	SONNTAG			
10	MONTAG 50. KW	0	1	1B
11	DIENSTAG	2	3	3B
12	MITTWOCH	4	5	5B
13	DONNERSTAG	6	7	7B
14	FREITAG	🏠	8	9 9B
15	SAMSTAG			
16	SONNTAG			
17	MONTAG 51. KW	1	0	0 0B
18	DIENSTAG	3	2	2 2B
19	MITTWOCH	0-3	5	4 4 4B
20	DONNERSTAG	4-7	7	6 6 6B
21	FREITAG	8-9	9	8 8 8B
22	SAMSTAG	0	1	1A
23	SONNTAG			
24	MONTAG 52. KW	HEILIGABEND		
25	DIENSTAG	1. WEIHNACHTSTAG		
26	MITTWOCH	2. WEIHNACHTSTAG		
27	DONNERSTAG	2	3	4 3A 5A
28	FREITAG	5	6	7 7A
29	SAMSTAG	8	9	9A
30	SONNTAG			
31	MONTAG 1. KW	1	0	1 0A

-  14-tägliche Abfuhr der Biotonne (Bezirke siehe Straßenverzeichnis)
-  4-wöchentliche Restmüllabfuhr (Bezirke siehe Straßenverzeichnis)
-  14-tägliche Restmüllabfuhr (Bezirke siehe Straßenverzeichnis)
-  4-wöchentliche Abfuhr Papiertonne (Bezirke siehe Straßenverzeichnis)
-  14-tägliche Abfuhr Gelber Sack (Bezirke siehe Straßenverzeichnis)

-  Die Abfuhr der 1.100 l-Restmüllgefäße findet im gewohnten Rhythmus statt.
-  Sperrmüll (Karte siehe letzte Seite)
-  Sondermüllsammelstation (Servicehof, weitere Infos Seite 11)
-  Weihnachtsbaumabfuhr

ENTSORGUNG DER PAPIERTONNE

Wann wird meine Papiertonne geleert?

Zum Beispiel: Sie wohnen in der Ackerstraße, dann gilt für Sie der **Abfuhrbezirk 6**. In der blauen Spalte sehen Sie ein **B**.

Ackerstraße	6	B
Adalbert-Stifter-Straße	3	A
Adeline-Jöster-Weg	8	B
Adlerweg	1	B
Afferder Weg	1	A

Diese zwei Angaben zusammen (**6B**) ergeben die Bezeichnung im Kalender, wann Ihre Papiertonne geleert wird.

AUGUST

3 MITTWOCH	0-3	5	4	4	4B
4 DONNERSTAG	4-7	7	6	6	6B
5 FREITAG	 8-9	9	8	8	8B

Ihre Papiertonne würde zum Beispiel am Donnerstag, dem 4. August geleert!



ALTPAPIER-CONTAINERSTANDORTE

Papiertonne voll oder eine größere Menge an Kartonagen?

Für den Fall der Fälle bieten die Stadtbetriebe Unna zusätzlich zur Papiertonne zwei Containerstandorte an:

- Auf dem Servicehof in der Viktoriastraße 27 (siehe Seite 13)
- Auf dem Parkplatz gegenüber dem Verwaltungsgebäude, Viktoriastraße 12, (steht auch außerhalb der Öffnungszeiten des Servicehofes zur Verfügung)

WAS GEHÖRT IN IHRE PAPIERTONNE?

Papier, Pappe, Kartonagen, Zeitungen, Zeitschriften, Prospekte, Kataloge, Schreibpapier, Hefte, zusammengelegte oder zerkleinerte Kartons, Packpapier, saubere Papiertüten sowie alle Verpackungen aus Papier und Pappe.

GLAS-CONTAINERSTANDORTE

Standort

Afferde

Am Teich

Billmerich

Billmericher Dorfstraße

Buschstraße

Liedbachstraße

Hemmerde

Auf dem Winkel, gegenüber Feuerwehr

Hemmerder Dorfstraße, gegenüber Heckenstraße

Hemmerder Hellweg, vor Sportplatz

Kessebüren

Am Loerweg

Königsborn

An der schwarzen Saline

Bergenkamp

Berliner Allee, Ecke Stuttgarter Straße

Berliner Allee, gegenüber Frankfurter Straße

Dorotheenstraße, Ecke Heidestraße

Dorotheenstraße, gegenüber Salzweg

Dreherstraße

Effertzstraße

Friedrich-List-Straße

Grillostraße

Hammer Straße, 102 d, Behesda Seniorenheim

Hansastraße, Zufahrt Lidl

Hermannstraße, Ecke Heinrichstraße

Hermannstraße, neben Barbaraweg

Hubert-Biernat-Straße, Ecke Platanenallee

Industriestraße

Kamener Straße, neben Hausnummer 31

Kamener Straße, Parkplatz REWE

Ortsteil

Afferde

Billmerich

Billmerich

Billmerich

Hemmerde

Hemmerde

Hemmerde

Kessebüren

Königsborn

Königsborn

Königsborn

Königsborn

Königsborn

Königsborn

Königsborn

Königsborn

Königsborn

Königsborn

Königsborn

Königsborn

Königsborn

Königsborn

Königsborn

Königsborn

Königsborn

Königsborn

Ligusterweg, Parkplatz Eissporthalle

Luisenstraße

Parkstraße

Rollmannstraße, Markt Königsborn (Unterirdisch)

Rudolf-Diesel-Straße

Schützenstraße, Ecke Hinterm Gradierwerk

Vaersthäuser Straße, gegenüber Nr. 82

Viktoriastraße 11, Betriebshof Stadtbetriebe

Viktoriastraße 27, Servicehof

Viktoriastraße 9, Parkplatz SBU

Zeichenstraße, gegenüber Dorotheenstraße

Zimmerplatz, Kinderklinik

Lünern

Kuhstraße

Lünerner Schulstraße, Grundschule

Massen

Biesenkamp

Büddenberg, Parkplatz Friedhof

Buderusstraße, an Schule

Emil-Bennemann-Straße

Heinrich-Heine-Straße, Wendehammer

Im Wiesengrund

Karlstraße, Parkplatz Sportplatz

Königsborner Straße, vor Autobahn

Lippestraße, Höhe Haus Nr. 50

Massener Heide, Ecke Am Stuckenberg

Mittelstraße, an Zufahrt Turnhalle

Nordstraße, Ecke Massener Bahnhofstraße

Otto-Holzappel-Straße, Ecke Stefan-Zweig-Straße

Poststraße

Provinzialstraße, Ecke Obere Roonstraße

Ruhrstraße, Höhe Haus Nr. 9

Untere Roonstraße

Virchowstraße

Königsborn

Königsborn

Königsborn

Königsborn

Königsborn

Königsborn

Königsborn

Königsborn

Königsborn

Königsborn

Königsborn

Königsborn

Lünern

Lünern

Massen

Massen

Massen

Massen

Massen

Massen

Massen

Massen

Massen

Massen

Massen

Massen

Massen

Massen

Massen

Massen

Massen

Massen

SCHADSTOFFSAMMLUNG 2012

Schadstoffhaltige Abfälle dürfen keinesfalls in den Hausmüll oder in die Toilette gegeben werden! Für eine fachgerechte Entsorgung dieser Problemabfälle bietet die Gesellschaft für Wertstoff- und Abfallwirtschaft Kreis Unna mbH (GWA) **für alle Privathaushalte** im Bereich Unna drei stationäre und eine teilstationäre Schadstoffannahmestelle an.

SCHADSTOFFE

Abgabemöglichkeit in haushaltsüblichen Kleinmengen:

- Batterien, Knopfzellen
- Brems- und Kühlflüssigkeit, Frost- und Rostschutzmittel
- Ölhaltige Tücher, Ölfilter
- Abflussreiniger und scharfe Reiniger
- Farben und Lacke, Terpentin und andere Lösemittel
- Klebstoffe, Säuren, Beizen und Laugen, Fotochemikalien
- Quecksilberthermometer
- Medikamente
- Pflanzenschutz- und Schädlingsbekämpfungsmittel
- Imprägniermittel, Fleckentferner
- chemische Mottenschutzmittel

TIPP:

Für Batterien oder Altöl bitte die existierenden Rücknahmesysteme des Handels nutzen! Denn: Der Verbraucher hat mit dem Kaufpreis schon für die **kostenlose** Rückgabe bezahlt. Altöl, für das kein Kaufbeleg mehr vorhanden ist, kann in Kleinmengen gegen ein geringes Entgelt (0,60 €/l) an den **stationären Sammelstellen** abgegeben werden.

Ausgetrocknete Farbreste (z. B. Binderfarbe) bitte auskratzen und in den Restmüll geben! Leere Farbeimer und Farbdosen mit dem Grünen Punkt gehören in den Gelben Sack!

STATIONÄRE SAMMELSTELLEN

Schadstoffannahme an folgenden Standorten:

Wertstoffhof Kamen-Heeren-Werve

Mühlhauser Straße, 59174 Kamen

Tel: (0 23 07) 9 42 20 11

Öffnungszeiten: Mo., Di., Do., Fr. 09.00 – 16.30 Uhr
Mi. 09.00 – 18.00 Uhr
(28.03.–24.10.)
Mi. 09.00 – 16.30 Uhr
(übrige Zeit)
Sa. 09.00 – 13.00 Uhr

Wertstoffhof Holzwickede

Friedrich-Ebert-Straße 4 a, 59439 Holzwickede

Tel: (0 23 01) 44 05

Öffnungszeiten: Di. 10.30 – 18.00 Uhr
Fr. 10.30 – 18.00 Uhr
Sa. 09.00 – 13.00 Uhr

Kompostwerk/Umladeanlage, Wertstoffhof mit Schadstoffannahme Fröndenberg-Ostbüren

Ostbürener Straße, Tel. (0 23 03) 9 41 12 20

Öffnungszeiten siehe Seite 12 unten.

TEILSTATIONÄRE SAMMELSTELLE

Servicehof Unna, Viktoriastraße 27

Fr. 20.01.2012 14.00 – 17.00 Uhr
Fr. 02.03.2012 09.00 – 12.00 Uhr
Fr. 13.04.2012 14.00 – 17.00 Uhr
Fr. 11.05.2012 14.00 – 17.00 Uhr
Fr. 08.06.2012 09.00 – 12.00 Uhr
Sa. 07.07.2012 09.00 – 12.00 Uhr
Fr. 03.08.2012 14.00 – 17.00 Uhr
Fr. 12.10.2012 09.00 – 12.00 Uhr
Sa. 27.10.2012 09.00 – 12.00 Uhr
Fr. 23.11.2012 14.00 – 17.00 Uhr

ABFALLGEBÜHREN*

Die Gebühren für Müllgefäße bzw. -behälter betragen im Kalenderjahr 2012:

für ein Gefäß im Bioabfall:

14-täglich	80 l	75,66 €
14-täglich	120 l	113,49 €
14-täglich	240 l	226,98 €
je Beistellsack für Biomüll		3,00 €

im Restmüll:

14-täglich	80 l	159,48 €
4-wöchentlich	80 l	79,74 €
14-täglich	120 l	239,22 €
4-wöchentlich	120 l	119,61 €
14-täglich	240 l	478,44 €
4-wöchentlich	240 l	239,22 €
14-täglich	1.100 l	1.973,56 €
4-wöchentlich	1.100 l	986,78 €
je Beistellsack für Restmüll		5,40 €

Preise für Sperrgutabholung:

Sperrgut unmittelbar an die Grundstücksgrenze gestellt für den ersten m ³ als Mindestgebühr	35,00 €
für jeden weiteren m ³	25,00 €
für Sperrgut, das nicht unmittelbar an der Grundstücksgrenze abgestellt ist, je m ³ zusätzlich	13,00 €
Bei Abholung von Elektrogeräten: Transportkosten pro Stück	5,00 €
wenn die Geräte nicht an der Grundstücksgrenze abgestellt sind, erhöht sich die Gebühr für den Transport pro Stück um	10,00 €

*Die angegebenen Gebühren gelten vorbehaltlich des entsprechenden Ratsbeschlusses vom 15.12.2011.

WEITERE ANNAHMESTELLEN

Abgabemöglichkeiten: u. a. Grünschnitt, Restmüll, Sperrgut, Wertstoffe, Schadstoffe

**Kompostwerk/Umladeanlage
Wertstoffhof mit Schadstoffannahme
Fröndenberg-Ostbüren**

Ostbürener Straße, Tel. (0 23 03) 9 41 12 20
 Öffnungszeiten: Mo., Mi., Do. 08.00 – 16.00 Uhr
 Di. + Fr. 08.00 – 17.00 Uhr
 (15.03. – 15.11.)
 Di. + Fr. 08.00 – 16.00 Uhr
 (übrige Zeit)
 Sa. 08.00 – 13.00 Uhr

**Abgabemöglichkeiten: Inertstoffe
wie z. B. Boden, Bauschutt**

Inertstoffdeponie Kamen-Heeren-Werve

Mühlhauser Straße, Tel. (0 23 07) 94 22 00
 Öffnungszeiten: Mo.–Fr. 07.00 – 16.30 Uhr
 Sa. 08.00 – 13.00 Uhr

SERVICEHOF

Öffnungszeiten: Di. – Do. 11.00 – 16.00 Uhr
Fr. 11.00 – 18.00 Uhr
Sa. 08.00 – 13.00 Uhr



**Ihr Ansprechpartner
auf dem Servicehof:**

**Herr Waldemar Ragnitz
Tel. (01 71) 7 40 75 95**

Lageplan siehe Seite 14.

ANNAHMEMÖGLICHKEIT

Altholz	Be- und unbeschichtete Möbelhölzer mit geringen Metallanteilen (bis 20 mm auch Spanplatten), Bauholz, Abbruchholz (Türen ohne Beschläge, Fensterrahmen ohne Glas, Paneele), unlackierte Balken, Kisten, Paletten und andere Massivhölzer
Bauschutt	Abbruchsteine, Fliesen, Putz, fester Zement, Betonteile und Pflastersteine
Altmittel	Eisen, Messing, Kupfer, Blei, Guss und Aluminium

KEINE ANNAHMEMÖGLICHKEIT

Altholz	Druckimprägnierte Hölzer; Hölzer, die mit Schaumstoff bespannt sind
Bauschutt	Gipskarton und Asphalt
Altmittel	Metalle, die mit Kunststoffanteilen versehen sind, Autoschrott

* Die angegebenen Gebühren gelten vorbehaltlich des entsprechenden Ratsbeschlusses vom 15.12.2011.

** Die Anlieferung ist auf max. 4 m³ pro Tag beschränkt.

SERVICEHOF PREISLISTE*

Serviceleistungen:

Altkleider, Glas (sortiert nach Farbe), Papier, Korke, Batterien und Metall Elektro- und Elektronikgeräte **kostenlos**

Beistellsäcke für Restmüll **5,40 €**
Beistellsäcke für Biomüll **3,00 €**
Müllis (Vorsammelbehälter für Biomüll) **3,50 €**
50 Mülltüten **3,00 €**

Baum- und Strauchschnitt:

Kleinmenge bis zwei Säcke (bis je 70 Liter) **2,50 €**
PKW inkl. Kombi, nur Kofferraum **3,70 €**
PKW inkl. Kombi, mehr als Kofferraum **7,20 €**
PKW mit Anhänger (bis 750 kg) **15,60 €**
PKW mit Anhänger (über 750 kg) sowie Kleinbusse u. Kleintransporter **24,50 €**
10er Karte für Grünschnitt **30,70 €**
(1 Abschnitt für eine Kofferraumanlieferung)

Holz (keine Jägerzäune, Bahnschwellen u. ä.):

PKW inkl. Kombi, nur Kofferraum **4,60 €**
PKW inkl. Kombi, mehr als Kofferraum **9,30 €**
PKW mit Anhänger (bis 750 kg) **27,20 €**
PKW mit Anhänger (über 750 kg) sowie Kleinbusse u. Kleintransporter **48,30 €**

Bauschutt:

PKW inkl. Kombi, nur Kofferraum **3,00 €**
PKW inkl. Kombi, mehr als Kofferraum **6,00 €**
PKW mit Anhänger (bis 750 kg) **13,00 €**
PKW mit Anhänger (über 750 kg) sowie Kleinbusse u. Kleintransporter **20,50 €**

Sperrmüll**:

PKW inkl. Kombi, nur Kofferraum **10,30 €**
PKW inkl. Kombi, mehr als Kofferraum **15,40 €**
PKW mit Anhänger (bis 750 kg) **51,40 €**
PKW mit Anhänger (über 750 kg) sowie Kleinbusse u. Kleintransporter **92,50 €**

Restmüll:

Restmüll je 70 Liter **5,40 €**

ANSPRECHPARTNER

Abfall- und Umweltberatung der Verbraucherzentrale im Umweltberatungszentrum/Rathaus

Tel. (0 23 03) 59 25 05

Öffnungszeiten:

Di. 09.30 – 13.30 Uhr

Do. 09.30 – 13.30 Uhr

15.00 – 18.00 Uhr

Fr. 09.30 – 13.30 Uhr

Abfallberatung

- wird für die Stadt Unna durch die Verbraucherzentrale wahrgenommen (Termine s. o.)
- Abfallberatung im Gebäude der GWA Friedrich-Ebert-Str. 59, 59425 Unna gebührenfreies Infotelefon (aus dem Festnetz Kreis Unna): 0 800 400 1 400
Öffnungszeiten:
Mo. – Do. 08.30 – 17.00 Uhr
Fr. 08.30 – 15.00 Uhr

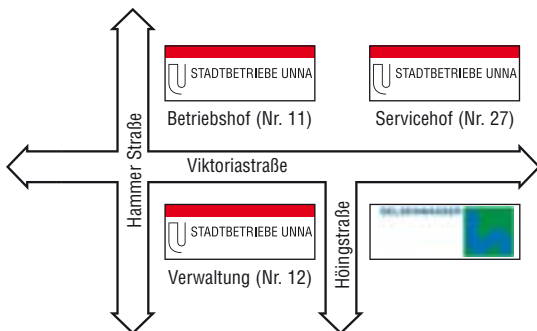
24-STUNDEN-INFO-SERVICE

Wir sind rund um die Uhr für Sie erreichbar!

E-Mail: info@stadtbetriebe-unna.de

Internet: www.stadtbetriebe-unna.de

Auch außerhalb unserer Öffnungszeiten nehmen wir gern Ihre Wünsche auf unserem Anrufbeantworter entgegen – **Service Nummer: 0 800 20 03 - 9 99**



Kundenzentrum der Stadtbetriebe Unna

Service Nummer 0 800 20 03-9 99

Telefax (0 23 03) 20 03-74

Abfallwirtschaft/Stadtreinigung/Grünflächen

- Abfuhr Müllgefäße 20 03-41
- Anregungen und Fragen 20 03-18/-34
- Gebührenfragen 20 03-28

Abwasserwirtschaft

- Entwässerungsanträge, Kanal- und technische Auskünfte 20 03-83
- Erfassung versiegelter Flächen 20 03-18
- Gebührenfragen 20 03-28
- Kanalanschlussbeiträge, Kleinkläranlagen 20 03-23

Servicehof (01 71) 7 40 75 95

Städtische Friedhöfe (0 23 03) 87 05-30
Telefax 87 05-32

STADTBETRIEBE UNNA

Viktoriastraße 12

59425 Unna

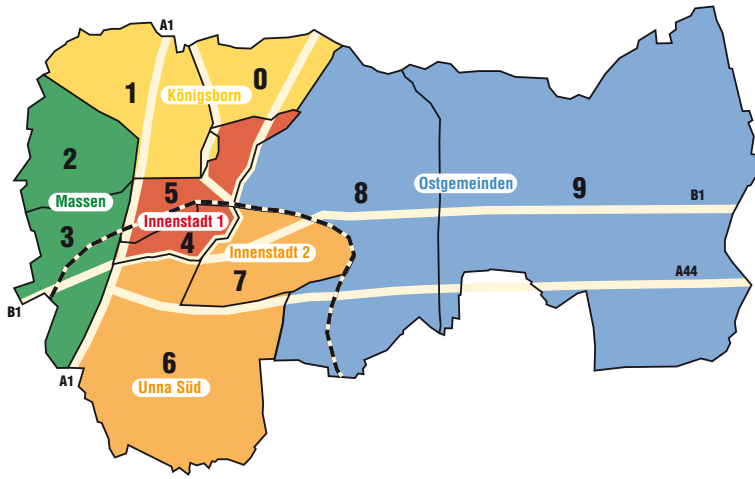
Telefonvermittlung (0 23 03) 20 03-0

Telefax (0 23 03) 20 03-13

Öffnungszeiten: Mo. – Do. 08.00 – 16.00 Uhr
Fr. 08.00 – 12.00 Uhr

Die Öffnungszeiten unseres Servicehofes finden Sie auf Seite 13!

ÜBERSICHT DER VERSCHIEDENEN BEZIRKE (STRASSENVERZEICHNIS)



Die Abfuhrbezirke von 0 bis 9

Um das Auffinden Ihrer Straße (Abfuhrbezirk) zu erleichtern, sind die Straßen alphabetisch gruppiert.

Die Bezeichnung der Abfuhrbezirke finden Sie hinter den Straßennamen.

Eine grobe Orientierung bietet auch die nebenstehende Karte.

A ckerstraße	6 B	Am O stenberg	6 A	A uf dem Höing	8 A	B lumenstraße	1 B
Adalbert-Stifter-Straße	3 A	Am P faenufer	3 B	A uf dem Rott	8 A	B ockenweg	9 A
Adeline-Jöster-Weg	8 B	Am P redigtstuhl	7 A	A uf dem Siepen	9 B	B öckenweg	9 A
Adlerweg	1 B	Am R abekamp	2 A	A uf dem Tigge	3 B	B ocksbornweg	8 B
Afferder Weg	1 A	Am R ingofen	5 B	A uf dem Winkel	9 B	B ockumpfad	5 B
Ahornstraße	6 B	Am R oten Gradierwerk	1 B	A uf der Bleiche	2 A	B ockumweg	5 B
Ajkaer Straße	1 A	Am R üschebach	9 B	A uf der Bredde	4 A	B orchardstraße	9 A
Akazienweg	6 B	Am R utenborn	6 A	A uf der Höhe	6 A	B orgmühl	8 B
Alfred-Nobel-Straße	7 B	Am R üterbusch	6 A	A uf der Tüte	2 B	B öringkamp	9 B
Alleestraße	8 A	Am S alinengraben	1 B	A uf'm Kley	6 A	B ornekampstraße	7 A
Altendorfer Straße	6 A	Am S chleppwege	3 A	A ugustastraße	0 B	B ornstraße	5 B
Am Afferder Mühlbach	1 A	Am S teinkamp	6 A	A ugust-Bebel-Straße	5 B	B remer Straße	5 A
Am alten Bach	9 A	Am S tuckenberg	3 B	A ugustin-Wibbelt-Straße	7 B	B reslauer Straße	4 B
Am alten Schacht	0 B	Am S üdfriedhof	7 B	A ugust-Schmidt-Straße	1 A	B rockhausstraße	4 B
Am Bahnhof	9 B	Am T eich	1 A			B ruchstraße	8 B
Am Born	2 A	Am T iggesgraben	7 B	B achstraße	4 B	B runnenhäuserstraße	1 A
Am Brauck	9 B	Am U fer	6 A	B ahnhofstraße	4 A	B uchenstraße	6 B
Am Budberg	5 B	Am W ilhelmsbau	1 B	B arbaraweg	0 B	B uchsbäumweg	6 A
Am Dieken	2 A	Am Z echendamm	2 B	B aumschulenweg	5 A	B üddenberg	
Am Dorfkamp	6 A	An der alten M ühle	9 B	B aumstraße	8 A	(Hansastr. bis BAB)	3 A
Am Drostgraben	8 B	An der alten S chmiede	9 A	B eethovenring	4 A	B üddenberg (Hochstr. bis	
Am Freizeitbad	3 B	An der F euermaschine	1 A	B ergenkamp	8 A	Massener Str.)	5 B
Am Gasometer	0 A	An der K atharinenkirche	4 A	B ergische Straße	7 B	B uderusstraße	2 B
Am Griffelmarkt	8 A	An der L aar	9 A	B ergpfad	7 A	B undesstraße 1 (Iserlohner Str.	
Am Hang	4 A	An der R öhrenstrecke	1 B	B ergstraße	3 B	bis Auffahrt Morgenstr.)	7 B
Am Hertinger Tor	7 A	An der schwarzen S aline	1 A	B ergweg	6 A	B urgring	7 B
Am Holtmannsgarten	8 B	An der S teinkuhle	7 A	B erliner Allee	5 A	B urgstraße	4 A
Am Kastanienhof	6 B	An der V aerstbrücke	0 A	B ertha-von-Suttner-Allee	7 B	B uschstraße	6 A
Am Keilbrink	9 A	A nnette-von-Droste-		B ertold-Brecht-Straße	3 A	B ussardstraße	1 B
Am Kesseborn	8 A	Hülshoff-Straße	7 B	B iesenkamp	2 A		
Am Koppelbrink	1 A	A spersweg	7 B	B illmericher Dorfstraße	6 A	C arl-Zuckmayer-Straße	3 A
Am Loerweg	8 A	A sternweg	0 B	B irkenweg	5 A	C lara-Schumann-Straße	7 B
Am Ludwigsbau	1 A	A strid-Lindgren-Straße	7 B	B ismarckstraße	2 B	C olonie	0 A

Dahlienstraße	0	B	Formerstraße	0	A	Handwerkstraße	2	B	Höingstraße	8	A
Dahlweg	9	A	Frankfurter Straße	5	A	Hansastraße			Holbeinstraße	4	B
Damaschkeweg	7	A	Freiligrathstraße	7	B	(Friedrich-Ebert-Str. bis BAB)	5	B	Hollmanns Kamp	9	B
Danziger Straße	4	B	Friedensstraße	3	A	Hansastraße			Holtumer Weg	9	B
Die Rüsche	9	B	Friedhofsweg	9	B	(Hochstr. bis Mittelstr.)	3	A	Holzwickeder Straße	6	A
Dietrich-Bonhoeffer-Weg	9	B	Friedrich-Ebert-Straße			Hans-Böckler-Straße	4	B	Hortensienweg	8	A
Döbelner Straße	5	A	(Hammer Str. bis Parkstr.)	5	B	Hardenbergstraße	1	A	Hubert-Biernat-Straße		
Dornsteinweg	1	B	Friedrich-Ebert-Straße			Harkortstraße	4	B	(Hammer Str. bis Platanena.)	5	A
Dorotheenhof	0	A	(Parkstr. bis S-Bahn)	0	A	Hauptstraße	9	A	Hubert-Biernat-Straße		
Dorotheenstraße	0	A	Friedrich-List-Straße	5	B	Hebbelstraße	7	B	(Platanena. bis F.-Ebert-Str.)	0	A
Dortmunder Straße (Afferde)	1	A	Friedrich-Winter-Straße	0	B	Heckenstraße	9	B			
Dortmunder Straße (Massen)	2	B	Friedrichstraße	0	B	Heckmanns Winkel	2	B	Ida-von-Bodelschwingh-Weg	8	B
Dr. Rudolf-Quast-Straße	5	B	Fritz-Steinhoff-Weg	2	A	Heerener Straße	8	B	Im Böckenfeld	1	A
Dreherstraße	0	A	Fröndenberger Straße	8	A	Heggeweg	8	A	Im Erley	8	B
Dreihausen	9	A			Heidestraße	0	A	Im grünen Winkel	7	A	
Dreishofstraße	8	B	Gabelsberger Straße	0	A	Heimsaat	9	A	Im Kamp	3	B
Dresdner Straße	5	A	Gadumer Straße	1	B	Heinrich-Heine-Straße	3	A	Im Ostkamp	9	B
Dreuscherstraße	9	A	Gartenstraße	4	B	Heinrich-Hertz-Straße	8	A	Im Rutental	4	B
Drosselweg	6	A	Gerberstraße	2	A	Heinrich-Kopp-Straße	9	B	Im Stift	8	B
Dürerstraße	4	B	Gerhart-Hauptmann-Straße	4	A	Heinrich-Lange-Weg	8	B	Im stillen Winkel	9	A
			Gerichtsstraße	4	B	Heinrichstraße	0	B	Im Storksbach	8	B
Edith-Stein-Straße	7	B	Gertrudenstraße	0	B	Heisenbergstraße	7	B	Im Vollhorst	1	B
Effertzstraße	1	B	Gesellschaftsstraße	4	A	Helene-Weber-Straße	7	B	Im Wiesengrund	2	B
Eibenweg	6	B	Gießerstraße	0	A	Hellweg	7	B	In den Bruchgärten	8	B
Eichendorffweg	7	A	Ginsterweg	8	A	Hemmerder Bahnhofstraße	9	B	In der Grachte	9	B
Eichenstraße	6	B	Glückaufstraße	5	A	Hemmerder Dorfstraße	9	B	In der Kühle	1	A
Eiligenkamp	2	A	Glückaufweg	5	A	Hemmerder Hellweg	9	B	Industriestraße	0	A
Einsteinstraße	7	B	Goethestraße	7	B	Hemmerder Kirchplatz	9	B	Ingeborg-Bachmann-Straße	7	B
Eintrachtstraße	2	A	Grabengasse	4	A	Hemmerder Landwehr	9	B	Inge-Donnepp-Straße	7	B
Elisabeth-Schwarzaupt-Str.	7	B	Grenzstraße	5	B	Hemmerder Tigge	9	B	Iserlohner Straße	7	A
Elsa-Brändström-Straße	7	B	Grillostraße	0	B	Hemmerder Wallgraben	9	B	Isinggrund	9	B
Elserstraße	9	A	Große Wiese	2	B	Hemmerder Weg	9	B			
Emil-Bennemann-Straße	3	A	Grüner Weg	9	B	Herderstraße	7	B	Jägerweg	7	A
Emscherstraße	2	B	Grünstraße	5	B	Hermann-Hesse-Straße	7	B	Jahnstraße	7	B
Erbsälzerweg	1	A	Gudrunstraße	2	B	Hermann-Osthoff-Straße	6	A	Jasminweg	8	A
Erich-Kästner-Straße	3	A	Güldener Trog	4	A	Hermann-Plater-Straße	9	B	Josef-Ströthoff-Straße	4	A
Erlenweg	6	B	Gürtelstraße	4	A	Hermann-von-Röell-Straße	8	B			
Eschenweg	6	B	Gut Bimberg	8	A	Hermannstraße	0	B	Kamener Straße	0	A
Eulenstraße	4	A	Gutenbergstraße	3	B	Hertingerstraße			Kampstraße	7	A
			Gutglück-Weg	6	A	(BAB bis Hillering)	6	A	Kantstraße	5	B
Falkstraße (B1 bis Kiefernweg)	6	B	Gutsweg	9	B	Hertingerstraße			Karlstraße	3	B
Falkstraße						(Markt bis Verkehrsring)	4	A	Karteneck	8	B
(Massener Str. bis B1)	4	B	Habbeskamp	9	A	Hertingerstraße			Karweg	4	B
Fanny-Mendelssohn-Straße	4	B	Habichtstraße	1	B	(Verkehrsring bis BAB)	7	A	Katharinenplatz	4	A
Feldmühlenweg	9	B	Hachenev	9	A	Hibbingser Weg	7	A	Käthe-Kollwitz-Ring	4	A
Feldstraße (B1 bis Hillering)	6	A	Hainbuchenweg	5	A	Hibiskusweg	8	A	Keppstraße	6	A
Feldstraße			Haldenstraße	3	B	Hillering	6	A	Kessebürener Dorfstraße	8	A
(Massener Str. bis B1)	4	B	Hallohweg	1	A	Hinter dem Holz	9	A	Kessebürener Landwehr	8	A
Feuerdornweg	8	B	Hamburger Straße	0	A	Hinterm Gradierwerk	1	B	Kessebürener Weg	7	B
Fichtenweg	6	B	Hammer Straße (F.-Ebert-Str.			Hinterm Südfriedhof	7	B	Kiefernweg	6	B
Fliederstraße	0	B	bis Hubert-Biernat-Str.)	5	A	Hinterstraße	9	A	Kieler Straße	5	A
Florianstraße	3	B	Hammer Straße (Hubert-			Hochstraße	5	B	Kirchplatz	4	A
Flügelstraße	4	A	Biernat-Str. bis Ortsausgang)	0	A	Höhenstraße	7	A	Kirchstraße	4	A
Föhrenweg	6	B	Händelstraße	5	B	Hohlweg	8	A	Kirschbaumallee	6	B

Kleine Buderusstraße	2	B	Lünerner Kirchstraße	9	A	Nußbredde	8	B	Robert-Koch-Weg	2	B
Kleine Burgstraße	4	A	Lünerner Schulstraße	9	A	Obere Husemannstraße	4	A	Rollmannstraße	0	B
Kleiststraße	3	A	Lüningstraße	4	A	Obere Roonstraße	3	B	Rosenweg	8	A
Kletterpoth	4	A	Magdeburger Straße	0	A	Oberer Falkenweg	1	B	Rostocker Straße	3	B
Kletterstraße	2	B	Magnolienweg	8	A	Oberer Kohlenweg	5	B	Rotdornweg	8	B
Klopstockstraße	7	B	Marcusgasse	4	A	Obermassener Kirchweg	5	B	Rudolf-Diesel-Straße	5	B
Klosterstraße	4	A	Marie-Curie-Straße	8	A	Ohmstraße	5	B	Ruheeck	8	B
Klosterwall	4	A	Märkische Straße	7	B	Ostbürener Straße	9	A	Ruhekopf	9	A
Kluse	6	A	Markt	4	A	Ostbürener Weg	9	A	Ruhrstraße	2	B
Knappenstraße	0	B	Markt Königsborn	0	B	Ostendstraße	2	A	Rüscheweg	9	B
Königsberger Straße	4	B	Martinstraße	7	A	Osterkämpe	2	A	Ruth- und Ellen-Weisner-Gasse	4	A
Königsborner Straße			Massener Bachstraße	2	B	Ostfeldweg	9	A	Saarbrücker Straße	8	A
(Afferder Weg bis S-Bahn)	1	A	Massener Bahnhofstraße	2	B	Ostring	4	A	Saarstraße	1	A
Königsborner Straße			Massener Dorfstraße	3	A	Oststraße	9	B	Saatweg	6	B
(Mittelstraße bis BAB)	2	A	Massener Heide	3	B	Otto-Balkenholl-Weg	9	B	Salinenstraße	1	A
Königstraße	9	B	Massener Hellweg	3	B	Otto-Brenner-Straße	5	B	Salzweg	0	B
Koppelweg	2	B	Massener Kirchweg	3	A	Otto-Hahn-Straße	7	B	Schachtkuhle	7	B
Körnerstraße	7	B	Massener Straße	4	B	Otto-Holzapfel-Straße	3	A	Schäferstraße	4	A
Kornstraße	5	A	Mauerstraße	4	A	Palaiseaustraße	5	A	Schillerstraße	7	A
Kranenkamp	7	A	Max-Born-Straße	8	A	Pappelweg	6	A	Schlägelstraße	0	A
Krautstraße	5	A	Max-Eyth-Straße	7	B	Parallelstraße	1	B	Schlehenweg	8	B
Kreuzdornweg	8	B	Max-Planck-Straße	7	B	Parkstraße	5	A	Schleiferstraße	0	A
Krummacker	8	A	Max-von-Laue-Straße	8	A	Paul-Verhoeven-Straße	7	B	Schlosserstraße	0	A
Krummes Wiese	2	B	Mehler Stenpad	9	B	Paula-Modersohn-Becker-			Schmale Straße	4	A
Krummfuß	4	A	Mehlhagen	2	B	Straße	7	B	Schmelzerstraße	0	A
Kuhlenbrink	1	A	Merschhove	8	A	Pestalozzistraße	7	B	Schmiedestraße	9	B
Kühlstraße	9	B	Mesenhofstraße	8	B	Peukinger Weg	7	B	Schubertstraße	5	B
Kuhstraße	9	A	Milanweg	1	A	Peukmanns Hof	8	A	Schulstraße	4	A
Kurpark	0	A	Mittelstraße	2	A	Platanenallee (zw. Hubert-			Schultenhof	2	B
Kurt-Tucholsky-Straße	3	A	Morgenstraße			Biernat-Str. & Parkstr.)	0	A	Schürenkamp	8	B
Kusengarten	9	B	(Bahnhofstr. bis Verkehrsring)	4	A	Platanenallee (zw. Parkstr. &			Schütterweg	7	A
Kusenkamp	8	B	Morgenstraße			Friedrich-Ebert-Str.)	5	A	Schützenhof	7	A
Lammertstraße	9	A	(Verkehrsring bis Indu-Park)	7	B	Poststiege	4	A	Schützenstraße	1	B
Langeskamp	6	A	Mozartstraße			Poststraße	3	B	Schwarzes-Gold-Weg	0	A
Lange Wand	1	A	(Nordring bis Verkehrsring)	4	A	Poth'scher Kamp	5	B	Schweriner Straße	0	A
Lärchenweg	6	B	Mozartstraße			Potsdamer Straße	5	A	Schwertlacke	8	B
Lehmbredde	9	A	(Verkehrsring bis Hochstraße)	5	B	Provinzialstraße	3	B	Sedanstraße	2	A
Leibnizstraße	5	B	Mühlenstraße	5	B	Quellenweg	8	B	Seitweg	9	B
Lerschstraße	7	A	Mühlhausener Dorfstraße	8	B	Raabeweg	7	A	Seminarstraße	7	B
Lessingstraße	7	B	Mühlhausener Hellweg	8	A	Rademachers Weg	5	A	Sesekestraße	2	B
Liedbachstraße	6	A	Mühlhauser Berg	8	B	Rahlenbeckstraße	4	A	Siederstraße	1	B
Ligusterweg	8	A	Münchener Straße	5	A	Rathausplatz	4	A	Siedlung	8	A
Lindenplatz	4	B	Nelkenstraße	0	B	Reckerdingsweg	2	A	Siegfriedstraße	3	B
Lippestraße	2	B	Nelly-Sachs-Straße	7	B	Reesenufer	9	B	Sperberstraße	1	B
Lise-Meitner-Straße	8	A	Neue Ostendstraße	2	A	Rehfeuters Kamp	7	A	Stefan-Zweig-Straße	3	A
Lönsstraße	7	A	Neuer Weg	9	A	Reinpfad	7	A	Steigerstraße	1	A
Lortzingstraße	5	B	Neumarkt	4	A	Rembrandtstraße	4	B	Steimanns Hof	8	B
Lübbertshof	9	B	Nicolaistraße	4	A	Ringstraße	3	A	Steinen	9	B
Ludwig-Richter-Straße	4	B	Niesenstraße	4	A	Ringtunnel	4	A	Steinstraße	1	A
Luisenstraße	0	A	Nordlünerner Straße	9	A	Robert-Bosch-Straße	5	B	Stettiner Straße	3	B
Lüner Bachstraße	9	A	Nordring	4	A				Stockumer Dorfstraße	9	A
Lünerner Bahnhofstraße	9	A	Nordstraße	2	B				Stockumer Hellweg	9	A
Lünerner Dorfstraße	9	A							Stockumer Weg	9	B

Stockumer Wiese	9	A	Untere Roonstraße	3	A	bis Iserlohner Str.)	7	B	Winkelweg	3	B
Stollenhofstraße	8	B	Unterer Falkenweg	1	B	Weberstraße	5	B	Zechenplatz	0	B
Stollenweg	0	A				Weidenweg	6	B	Zechenstraße	0	A
Stralsunder Straße	3	B	Vaersthausener Straße	1	A	Weimarer Straße	5	A	Zedernweg	6	B
Ströverstraße	9	A	Viktoriastraße (Hammer Str. bis Friedrich-Ebert-Str.)	5	A	Weißdornweg	8	B	Ziegelstraße	4	B
Stuttgarter Straße	5	A	Viktoriastraße (Hammer Str. bis Saarbrücker Str.)	8	A	Wellersbergplatz	2	B	Zimmerplatz	1	A
Südring	4	A	Vinckestraße	4	B	Wellingloh	7	A	Zu den Brüchen	6	A
Südwall	4	A	Vinning	9	A	Werler Straße (Bockenweg bis Ortsausgang)	9	A	Zum Bornekamp	7	A
Talstraße	7	A	Virchowstraße	3	A	Werler Straße (Indu-Park)	7	B	Zum Bröhl	9	B
Tannenweg	6	B	Vöhdeweg	1	A	Werler Straße (Auffahrt)			Zum Dorfanger	6	A
Theodor-Storm-Straße	3	A	Von-Aldenbockum-Weg	8	B	Morgenstr. bis Bockenweg)	8	A	Zum Dörgänger	9	B
Thomas-Mann-Straße	3	A	Von-Ascheberg-Weg	8	B	Werner-Bergengruen-Straße	3	A	Zum Eichborn	6	A
Tippgarten	9	B	Von-Plettenberg-Weg	8	B	Westheck	3	B	Zum Hach	6	A
Trotzburgstraße	9	B	Von-Sprengel-Weg	8	B	Westhemmerder Dorfstraße	9	B	Zum Osterfeld	8	B
Tulpenstraße	0	B	Vor dem Holz	9	A	Westhemmerder Weg	9	B	Zum Schanzengraben	2	A
Tunnelstiege	4	A	Voßkuhle	4	A	Westkamp	3	B	Zum Südfeld	6	A
Türkenstraße	6	A				Westring	4	A	Zum Tierhagen	9	A
Twiete	8	B	Waalwijker Straße	5	A	Weststraße	3	B	Zur Kölke	8	B
Uelzener Dorfstraße	8	B	Wagenfeldstraße	7	B	Westweide	9	B	Zur Massener Mühle	3	B
Uelzener Hellweg	8	B	Waldstraße	6	A	Wiedenkamp	8	A	Zur Österwiese	6	A
Uelzener Weg	8	A	Wallgasse	4	A	Wielandstraße	7	B			
Umlandstraße	7	B	Wannweg	9	B	Wiemannstraße	9	A			
Ulmenstraße	6	A	Wasserkurler Straße	2	B	Wiesenanger	7	A			
Ulrichswall	4	A	Wasserstraße (Alter Markt bis Verkehrsring)	4	A	Wiesenstraße	5	B			
Unnaer Straße	3	B	Wasserstraße (Verkehrsring)			Wilhelminenstraße	0	B			
Untere Husemannstraße	5	B				Wilhelm-Sternfeld-Gasse	4	A			
						Wilhelmstraße	3	B			

© Kopfkunst, Agentur für Kommunikation GmbH, Münster 2011/KK 028-03/58

ABSENDER

NAME, VORNAME

STRASSE, NR.

PLZ, ORT

TELEFON

Ich bezahle

bar per Rechnung

Bitte
ausreichend
frankieren.

Postkarte

Stadtbetriebe Unna
Postfach 1952
59409 Unna

